



Liberté • Égalité • Fraternité
RÉPUBLIQUE FRANÇAISE

PREFET DU PAS-DE-CALAIS

Direction Départementale
des Territoires et de la Mer du Pas-de-Calais

Délégation à la mer et au Littoral

ARRETE **portant classement de salubrité** **des zones de production de coquillages vivants du Pas-de-Calais**

Le PREFET du PAS-DE-CALAIS
Chevalier de la Légion d'honneur
Officier de l'Ordre National du Mérite

VU le règlement (CE) n° 853/2004 modifié, en particulier en ce qui concerne la classification des zones de production de coquillages vivants;

VU le code rural et de la pêche maritime, notamment ses articles R231-37 à R231-46 concernant la production de coquillages vivants;

VU le décret n° 2004-374 du 29 avril 2004 relatif au pouvoir des préfets, à l'organisation et à l'action des services de l'état dans les régions et les départements;

VU le décret du 8 janvier 2009 portant nomination de M Pierre de BOUSQUET de FLORIAN en qualité de Préfet du Pas-de-Calais (hors classe);

VU l'arrêté préfectoral du 11 mai 2005 modifié portant classement de salubrité des zones de production et des zones de reparcage des coquillages vivants du Pas-de-Calais ;

VU l'avis émis par la commission départementale de suivi sanitaire des zones de production des coquillages vivants lors de la réunion du 15 avril 2011 ;

SUR PROPOSITION du secrétaire général de la préfecture du Pas-de-Calais et du directeur départemental des territoires et de la mer du Pas-de-Calais;

A R R E T E

Article 1^{er} - Les zones de production de coquillages vivants situées en milieu ouvert sur le littoral du département du Pas-de-Calais sont classées du point de vue de la salubrité comme suit :

Article 2 : Aucune zone de reparation n'est définie sur le littoral du département du Pas-de-Calais.

Article 3 : Cet arrêté abroge et remplace l'arrêté préfectoral du 11 mai 2005 modifié.

Article 4 : Le secrétaire général de la Préfecture du Pas-de-Calais, les sous-Préfets de Saint-Omer, Calais, Boulogne sur mer et Montreuil sur mer et le directeur départemental des Territoires et de la Mer du Pas-de-Calais sont chargés de l'exécution du présent arrêté qui sera publié au recueil des actes administratifs de la Préfecture du Pas-de-Calais.

Fait à Arras, le 30 JUI 2011

Le Préfet,

**Pour le Préfet
le Secrétaire Général**

Jacques WITKOWSKI

| zones de production n° d'identification | Groupe de coquillages (*) | Classement (**) | Limites géographiques | Coordonnées géographiques |
|---|---------------------------------|--------------------|--|--|
| Oye-plage Marck 62.01 | 2 | D | <u>Est</u> : méridien passant par la limite sud du domaine des Escardines (commune de Oye-plage) <u>Ouest</u> : méridien passant par le phare de Walde (commune de Marck) | A1 : X = 580466,7 Y = 2668598,2 B1 : X = 580466,7 Y = 2668130,9 C1 : X = 570286,7 Y = 2665735,0 D1 : X = 570286,7 Y = 2667012,5 |
| | 3 | B | <u>Nord</u> : laisse de plus basse mer de vive eau <u>Sud</u> : laisse de plus haute mer de vive eau | |
| Calais 62.02 | 1 | D | <u>Est</u> : méridien passant par le phare de Walde (commune de Marck) | A2 : X = 570286,7 Y = 2667012,5 |
| | 2 | D | <u>Ouest</u> : méridien passant par la limite des communes de Calais et Sangatte | B2 : X = 570286,7 Y = 2665735,0 |
| | 3 | D | <u>Nord</u> : laisse de plus basse mer de vive eau <u>Sud</u> : laisse de plus haute mer de vive eau | C2 : X = 564264,5 Y = 2663405,6 D2 : X = 564264,5 Y = 2663804,7 |
| Sangatte Blanc-Nez 62.03 | 3 | B | <u>Est</u> : méridien passant par la limite des communes de Calais et Sangatte | A3 : X = 564264,5 Y = 2663804,7 |
| | | | <u>Ouest</u> : perpendiculaire à la côte passant par la limite des communes d'Escalles et Wissant | B3 : X = 564264,5 Y = 2663405,6 |
| | | | <u>Nord</u> : laisse de plus basse mer de vive eau | C3 : X = 554619,1 Y = 2658216,2 |
| | | | <u>Sud</u> : laisse de plus haute mer de vive eau | D3 : X = 554216,2 Y = 2658615,7 |
| Baie de Wissant 62.04 | 3 | B | <u>Est</u> : perpendiculaire à la côte passant par la limite des communes d'Escalles et Wissant | A4 : X = 554216,2 Y = 2658615,7 |
| | | | <u>Ouest</u> : méridien passant par la pointe de la courte dune (commune d'Audinghen) | B4 : X = 554619,1 Y = 2658216,2 |
| | | | <u>Nord</u> : laisse de plus basse mer de vive eau | C4 : X = 547966,8 Y = 2653425,7 |
| | | | <u>Sud</u> : laisse de plus haute mer de vive eau | D4 : X = 547966,8 Y = 2653982,2 |
| Gris-Nez 62.05 | 3 | B | <u>Est</u> : méridien passant par la pointe de la courte dune (commune d'Audinghen) | A5 : X = 547966,8 Y = 2653982,2 |
| | | | <u>Sud</u> : parallèle passant par le phare du Cap Gris-Nez (commune d'Audinghen) | B5 : X = 547966,8 Y = 2653425,7 C5 : X = 546656,8 Y = 2653008,1 D5 : X = 546503,9 Y = 2653008,1 |
| | | | <u>Nord</u> : laisse de plus basse mer de vive eau <u>Sud</u> : laisse de plus haute mer de vive eau | |

| zones de production n° d'identification | Groupe de coquillages (*) | Classement (**) | Limites géographiques | Coordonnées géographiques |
|---|---------------------------------|--------------------|--|--|
| Andresselles Ambleteuse 62.06 | 3 | B | <u>Nord</u> : parallèle passant par le phare du Cap Gris-Nez (commune d' Audinghen) <u>Sud</u> : parallèle passant par la limite des communes d'Ambleteuse et de Wimereux (la Slack). <u>Ouest</u> : laisse de plus basse mer de vive eau <u>Est</u> : laisse de plus haute mer de vive eau | A6 : X = 546503,9 Y = 2653008,1 B6 : X = 546656,8 Y = 2653008,1 C6 : X = 548805,5 Y = 2645809,0 D6 : X = 547518,0 Y = 2645924,7 |
| Wimereux 62.07 | 3 | B | <u>Nord</u> : parallèle passant par la limite des communes d'Ambleteuse et de Wimereux (la Slack). <u>Sud</u> : digue nord (non comprise) du port de Boulogne sur mer <u>Ouest</u> : ligne joignant les deux extrémités des digues <u>Est</u> : laisse de plus haute mer de vive eau | A7 : X = 547518,0 Y = 2645924,7 B7 : X = 548805,5 Y = 2645809,0 C7 : X = 547542,9 Y = 2639860,8 D7 : X = 547193,7 Y = 2639987,3 |
| Port de Boulogne sur mer 62.08 | 1 2 3 | D D D | <u>Nord</u> : digue nord (extérieur compris) du port de Boulogne sur mer <u>Sud</u> : digue Carnot (extérieur compris) du port de Boulogne sur mer <u>Ouest</u> : laisse de plus basse mer de vive eau <u>Est</u> : laisse de plus haute mer de vive eau | A8 : X = 547193,7 Y = 2639987,3 B8 : X = 547542,9 Y = 2639860,8 C8 : X = 546005,4 Y = 2636058,5 D8 : X = 545392,3 Y = 2636728,0 |
| Le Portel Equihen 62.09 | 2 3 | Prov B B | <u>Nord</u> : digue Carnot (non comprise) du port de Boulogne sur mer <u>Sud</u> : parallèle passant par la limite des communes de Saint-Etienne-au-Mont et de Neufchâtel - Hardelot <u>Ouest</u> : laisse de plus basse mer de vive eau <u>Est</u> : laisse de plus haute mer de vive eau | A9 : X = 545392,3 Y = 2636728,0 B9 : X = 546005,4 Y = 2636058,5 C9 : X = 546104,9 Y = 2627613,3 D9 : X = 545369,5 Y = 2627613,3 |

| zones de production n° d'identification | Groupe de coquillages (*) | Classement (**) | Limites géographiques | Coordonnées géographiques |
|--|---------------------------------|--------------------|---|--|
| Baie de Canche : Hardelot – Le Touquet 62.10 | 2 | C | <u>Nord</u> : parallèle passant par la rue Saint Jean (commune de Le Touquet) <u>Sud</u> : parallèle passant par la rue principale de Bellevue(commune de Berck) <u>Ouest</u> : laisse de plus basse mer de vive eau <u>Est</u> : laisse de plus haute mer de vive eau | A10 : X = 545369,5 Y = 2627613,3 B10 : X = 546104,9 Y = 2627613,3 C10 : X = 546216,4 Y = 2614731,7 D10 : X = 545217,2 Y = 2614734,5 E10 : X = 550147,1 Y = 2613300,8 |
| | 3 | B | <u>Nord</u> : parallèle passant par la rue Saint Jean (commune de Le Touquet) <u>Sud</u> : parallèle passant par la rue principale de Bellevue(commune de Berck) <u>Ouest</u> : laisse de plus basse mer de vive eau <u>Est</u> : laisse de plus haute mer de vive eau | A11 : X = 545217,2 Y = 2614734,5 B11 : X = 546216,4 Y = 2614734,5 C11 : X = 545065,0 Y = 2603571,8 D11 : X = 544209,2 Y = 2603579,1 |
| Baie d'Authie 6280.00 | 2 | B | <u>Nord</u> : parallèle passant par la rue principale de Bellevue (commune de Berck sur mer) <u>Sud</u> : parallèle passant par la rue principale de la commune de Fort-Mahon (département du Pas-de- Calais) <u>Ouest</u> : laisse de plus basse mer de vive eau <u>Est</u> : laisse de plus haute mer de vive eau | A0 : X = 544209,2 Y = 2603579,1 B0 : X = 545065,0 Y = 2603571,8 C0 : X = 543880,0 Y = 2594018,1 D0 : X = 543055,9 Y = 2594018,1 E0 : X = 550675,0 Y = 2595251,0 |

La carte annexée au présent arrêté illustre les périmètres des zones de production définies ci-dessus.

(*) Groupe 1 Les gastéropodes, les échinodermes et les tuniciers.
Groupe 2 Les bivalves fouisseurs, c'est à dire les mollusques bivalves filtreurs dont l'habitat est constitué par les sédiments.
Groupe 3 Les bivalves non fouisseurs, c'est à dire les autres mollusques bivalves filtreurs.

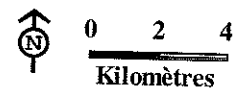
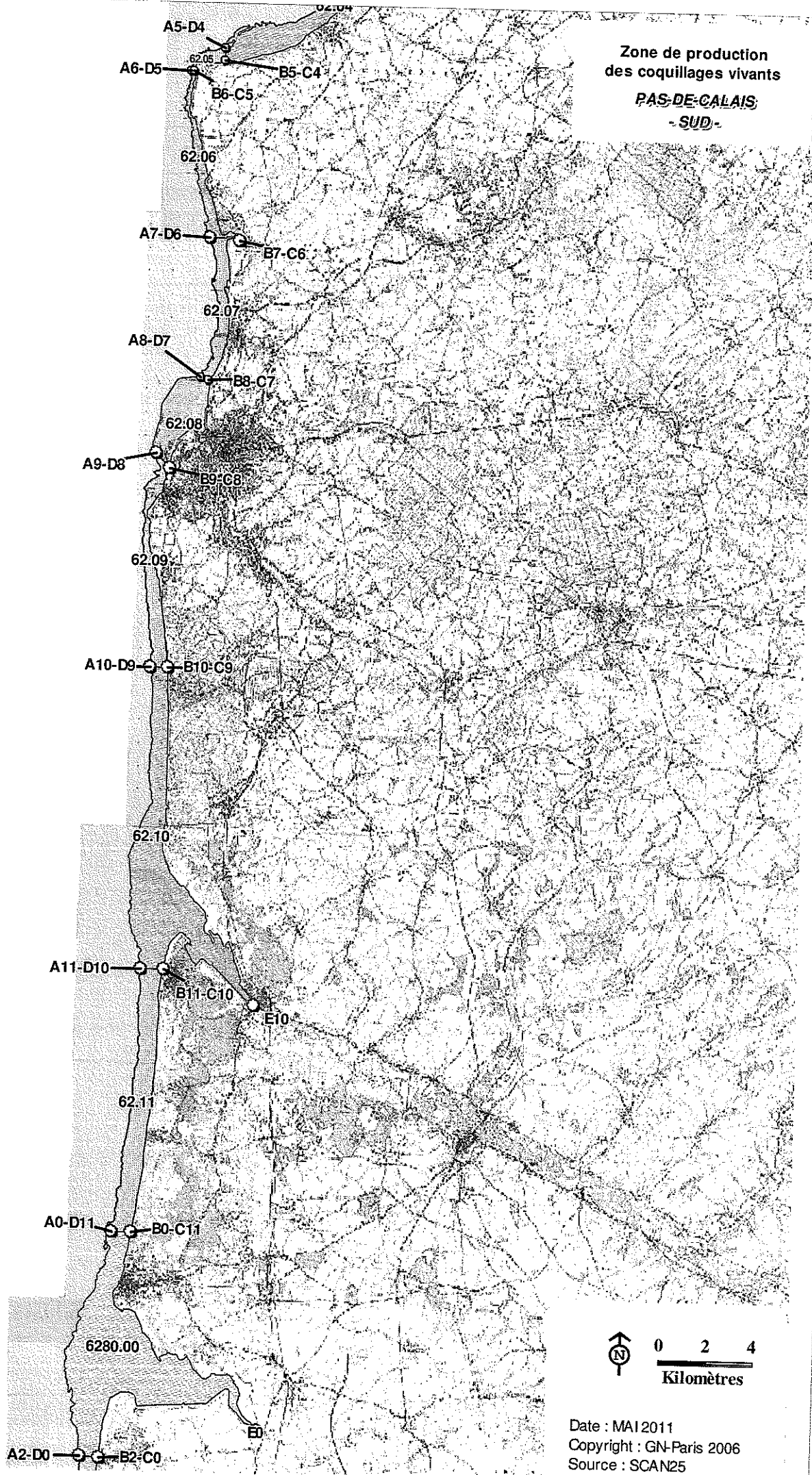
(**) Zone A Zone dans laquelle les coquillages peuvent être récoltés pour la consommation humaine directe.
Zone B Zone dans laquelle les coquillages peuvent être récoltés mais ne peuvent être mis sur le marché pour la consommation humaine directe qu'après avoir subi, pendant un temps suffisant, soit un traitement dans un centre de purification, associé ou non à un reparcage, soit un reparcage.
Zone C Zone dans laquelle les coquillages ne peuvent être mis sur le marché pour la consommation humaine directe qu'après un reparcage de longue durée, associé ou non à une purification ou un traitement thermique.
Zone D zone dans laquelle les coquillages ne peuvent être récoltés lorsqu'ils sont destinés à la consommation humaine même après traitement.



Liberté • Égalité • Fraternité
RÉPUBLIQUE FRANÇAISE
 PRÉFET
 DU PAS-DE-CALAIS
 DIRECTION DÉPARTEMENTALE
 DES TERRITOIRES DE LA MER
 DÉLÉGATION SA-MER
 ET ALIÉNÉS
 A DIRECTION DÉPARTEMENTALE
 DES TERRITOIRES DE LA MER

**Zone de production
 des coquillages vivants**

PAS-DE-CALAIS
 - SUD -



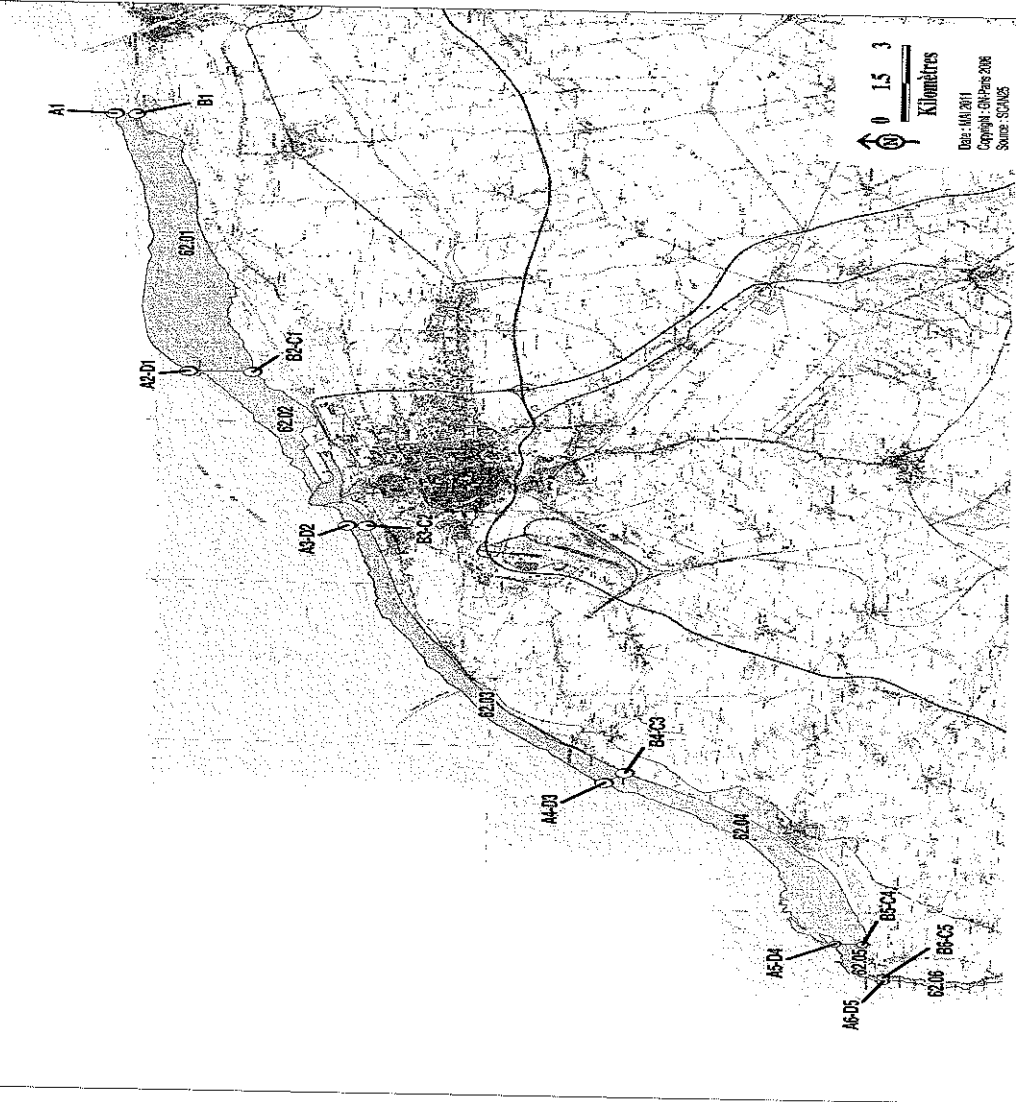
Date : MAI 2011
 Copyright : GN-Paris 2006
 Source : SCAN25



Liberté • Égalité • Fraternité
RÉPUBLIQUE FRANÇAISE
 PRÉFET
 DU PAS-DE-CALAIS
 DIRECTION DÉPARTEMENTALE
 DES TERRITOIRES ET DE LA MER
 10, RUE DE LA MER
 62000 CALAIS
 03 20 30 00 00
 www.pas-de-calais.fr

**Zone de production
 de coquillages vivants**

**PAS-DE-CALAIS
 -NORD-**



0 1.5 3
 Kilomètres
 Date: Mai 2011
 Copyright: CH Paris 2008
 Source: SCANES