



MINISTÈRE DE L'ÉCOLOGIE, DU DÉVELOPPEMENT
ET DE L'AMÉNAGEMENT DURABLES

*Direction Régionale des Affaires Maritimes
de Basse-Normandie*

*Direction Départementale des Affaires Maritimes
du Calvados*

ARRÊTÉ N° 7 / 2008

**Relatif au classement de salubrité et à la surveillance des zones de production
et des zones de reparcage de coquillages vivants du département du Calvados**

**Le Préfet de la Région Basse-Normandie,
Préfet du Calvados,
Officier de la Légion d'Honneur,
Officier de l'Ordre National du Mérite,**

- VU** le règlement (CE) n° 466/2001 de la Commission du 8 mars 2001 portant fixation des teneurs maximales pour certains contaminants dans les denrées alimentaires,
- VU** le règlement (CE) n° 852/2004 du Parlement européen et du Conseil du 29 avril 2004 relatif à l'hygiène des denrées alimentaires,
- VU** le règlement (CE) n° 853/2004 du Parlement européen et du Conseil du 29 avril 2004 modifié fixant les règles spécifiques d'hygiène applicables aux denrées alimentaires d'origine animale,
- VU** le règlement (CE) n° 854/2004 du Parlement européen et du Conseil du 29 avril 2004 modifié fixant les règles spécifiques d'organisation des contrôles officiels concernant les produits d'origine animale destinés à la consommation humaine,
- VU** le règlement (CE) n° 2073/2005 de la Commission du 15 novembre 2005 concernant les critères microbiologiques applicables aux denrées alimentaires,
- VU** le règlement (CE) n° 2076/2005 de la Commission du 5 décembre 2005 modifié portant dispositions d'application transitoires des règlements (CE) n° 853/2004, (CE) n° 854/2004 et (CE) n° 882/2004 du Parlement européen et du Conseil et modifiant les règlements (CE) n° 853/2004 et (CE) n° 854/2004,
- VU** la partie réglementaire du Code Rural et notamment la sous-section 4 relative aux dispositions particulières aux produits de la mer et d'eau douce, articles R 231-35 à R 231-59, et le chapitre VII relatif aux dispositions pénales, articles R 237-2 et R 237-6,
- VU** la directive n° 91/67/CEE du Conseil du 28 janvier 1991 modifiée relative aux conditions de police sanitaire régissant la mise sur le marché d'animaux et de produits d'aquaculture,
- VU** la directive n° 91/493/CEE du Conseil du 22 juillet 1991 modifiée fixant les règles sanitaires régissant la production et la mise sur le marché des produits de la pêche,
- VU** le décret du 9 janvier 1852 modifié sur l'exercice de la pêche maritime,

- VU** le décret n° 83-228 du 22 mars 1983 modifié fixant le régime de l'autorisation des exploitations de cultures marines,
- VU** le décret n° 90-618 du 11 juillet 1990 modifié relatif à l'exercice de la pêche maritime de loisir,
- VU** l'arrêté ministériel n° 234 P-3 du 1^{er} février 1977 portant création d'un cantonnement à crustacés (quartier de Caen),
- VU** l'arrêté ministériel du 25 juillet 1994 modifié fixant les règles sanitaires de la purification et de l'expédition des coquillages vivants,
- VU** l'arrêté ministériel du 2 juillet 1996 modifié fixant les critères sanitaires auxquels doivent satisfaire les coquillages vivants destinés à la consommation humaine immédiate,
- VU** l'arrêté ministériel du 10 avril 1997 modifié relatif aux conditions de police sanitaire régissant la mise sur le marché d'animaux et de produits d'aquaculture,
- VU** l'arrêté ministériel du 21 mai 1999 relatif au classement de salubrité et à la surveillance des zones de production et des zones de reparcage des coquillages vivants, et notamment son article 17,
- VU** l'arrêté préfectoral du 8 février 1996 modifié relatif au classement de salubrité et à la surveillance des zones de production et des zones de reparcage des coquillages vivants du département du Calvados,
- VU** l'arrête interpréfectoral du 30 juillet 2002 relatif au classement de salubrité et à la surveillance des zones de production de bulots situées au large des départements de la Seine-Maritime, du Calvados et de la Manche, à l'Est du méridien de Gatteville,
- VU** l'arrêté préfectoral n° 193/2004 du 7 juillet 2004 portant réglementation de l'exercice de la pêche maritime de loisir s'exerçant à pied dans le département du Calvados,
- VU** la note du Ministre de l'Agriculture et de la Pêche n° 1920 du 22 août 1994 relative au décret n° 94-340 relative aux conditions sanitaires de production et de mise sur le marché des coquillages vivants (intégré au Code Rural),
- VU** la circulaire n° 540 CM du 1^{er} mars 1996 du Ministre de l'Agriculture, de la Pêche et de l'Alimentation, relatif au classement sanitaire des zones de production – lien avec la pêche de loisir,
- VU** le rapport « Évaluation de la qualité des zones de production conchylicole - département du Calvados - édition 2007 » des services de l'IFREMER de Port en Bessin,
- VU** le procès-verbal du Conseil du Comité Régional des Pêches Maritimes et des Élevages Marins de Basse-Normandie du 16 février 2007,
- VU** l'avis de la commission départementale de suivi de la salubrité des zones de production du Calvados en date du 20 juin 2007,
- VU** l'avis de la Direction Départementale des Affaires Sanitaires et Sociales du Calvados du 20 décembre 2007,
- VU** l'avis des services de l'IFREMER de Port en Bessin du 15 janvier 2008,
- SUR** proposition du Directeur Départemental des Affaires Maritimes du Calvados,

ARRÊTE

- Article 1^{er}** La délimitation géographique et le classement de salubrité des zones de production et des zones de reparcage de coquillages vivants du département du Calvados sont définis dans la liste annexée au présent arrêté.

Chaque classement est établi pour un ou plusieurs des trois groupes de coquillages tels que définis à l'article 2 de l'arrêté ministériel du 21 mai 1999 :

Groupe 1 : gastéropodes, échinodermes et tuniciers (exemples : bulots, bigorneaux, ormeaux, oursins) ;

Groupe 2 : bivalves fouisseurs, c'est-à-dire filtreurs dont l'habitat permanent est constitué par les sédiments (exemples : coques, tellines, palourdes) ;

Groupe 3 : bivalves non fouisseurs, c'est-à-dire les autres bivalves filtreurs (exemples : huîtres, moules).

Article 2 **La pêche professionnelle** des coquillages est interdite dans les zones classées D et dans les zones non classées. Elle est autorisée en zones classées A, B ou C lors des périodes d'ouverture et dans les conditions définies par arrêtés préfectoraux.

Article 3 **La pêche de loisir** des coquillages est autorisée dans les zones classées A ou B lors des périodes d'ouverture définies par arrêtés préfectoraux.

Elle est interdite dans les zones classées C ou D.

Elle est autorisée dans les zones non classées, sauf en période d'interdiction temporaire fixée par arrêté préfectoral. Les communes dont tout ou partie du littoral appartient à une zone non classée sont tenues de prendre les mesures d'interdiction de la pêche en cas de risque sanitaire, en liaison avec les services de l'État compétents.

Chaque maire de commune littorale du Calvados doit assurer une information claire et permanente de la population sur le classement sanitaire des coquillages de son littoral et les pratiques de pêche autorisées ou interdites qui en découlent. Pour cela, il peut utiliser tout moyen qu'il juge utile, notamment des panneaux d'affichage judicieusement placés au niveau des accès aux gisements.

Article 4 A défaut de classement fixé dans l'annexe du présent arrêté, tous les gisements de coquillages situés à l'intérieur des limites administratives des ports sont classés D.

Article 5 La commission départementale de suivi de la salubrité des zones de production de coquillages vivants est chargée de proposer les modifications à apporter aux conditions d'exploitation, ainsi que les révisions du classement.

Elle est obligatoirement consultée sur toute modification de la liste des zones classées.

La commission reçoit communication des études et analyses effectuées par les services de l'IFREMER et de l'État compétents concernant la salubrité des eaux et la qualité sanitaire des coquillages. Elle se réunit au moins une fois par an et à chaque fois que son Président l'estime nécessaire.

La composition de cette commission est arrêtée par le préfet du Calvados.

Article 6 La mise à jour de la liste annexée, la modification ou la révision du classement sont effectuées sur proposition du Directeur Départemental des Affaires Maritimes du Calvados et après avis de la Direction Départementale des Affaires Sanitaires et Sociales du Calvados, dans les conditions prévues par l'arrêté ministériel du 21 mai 1999 susvisé.

La durée maximale de validité de ce classement est de dix ans à compter de sa dernière mise à jour, modification ou révision, le cas échéant.

Article 7 L'application du présent arrêté ne fait pas obstacle à l'adoption de mesures de classement sanitaire spécifiques à une zone ou une espèce prises antérieurement ou postérieurement à la date du présent arrêté.

- Article 8** L'arrêté préfectoral du 8 février 1996 modifié, relatif au classement de salubrité et à la surveillance des zones de production et des zones de reparcage des coquillages vivants du département du Calvados, est abrogé.
- Article 9** Le Secrétaire Général de la Préfecture du Calvados, les Sous-Préfets de Bayeux et de Lisieux, le Directeur Départemental des Affaires Maritimes du Calvados, les services de la Gendarmerie et de la Police Nationale sont chargés, chacun en ce qui le concerne, de l'exécution du présent arrêté qui sera publié au recueil des actes administratifs du département du Calvados.

Fait à Caen, le 31 janvier 2008

Le Préfet du Calvados

SIGNE

Michel BART

Ampliations :

Préfecture et Sous-Préfectures du Calvados
Préfecture de la Manche
DPMA, DRAM HN, DDAM 50
DDASS, DSV, DDE 14
IFREMER Port en Bessin
AESN Honfleur
SRC
CRPM BN et CLPM du Calvados
Préfecture Maritime Manche-Mer du Nord division AEM
Groupement de Gendarmerie Maritime de Manche-Mer du Nord
Groupement de Gendarmerie du Calvados
Mairies littorales du Calvados
ULAM 14 et 50
OIE
Service AE, dossier.

Annexe de l'arrêté préfectoral n° 7 / 2008 relatif au classement de salubrité et à la surveillance des zones de production et des zones de reparcage de coquillages vivants du département du Calvados

LISTE DES ZONES DE PRODUCTION DU LITTORAL DU CALVADOS ET CLASSEMENT SANITAIRE

Sauf mention contraire, pour chaque zone, la limite nord est la laisse de basse mer des plus grandes marées et la limite sud est la laisse de pleine mer des plus grandes marées.

Les cartes ont une valeur indicative. Les zones A y sont indiquées en bleu, les zones B en vert, la zone C en jaune et les zones D en rouge.

Zone de production	Délimitations de la zone	Classement sanitaire		
		Groupe 1 Gastéropodes, échinodermes, tuniciers	Groupe 2 Bivalves fouisseurs	Groupe 3 Bivalves non fouisseurs
14-020 de l'estuaire de Seine à Trouville (voir carte 1)	<p>à l'est : Quai de Seine à Honfleur prolongé par la laisse de pleine mer des plus grandes marées allant de Honfleur au club nautique de Trouville</p> <p>au sud-ouest : limite ouest du club nautique de Trouville prolongée par la laisse de basse mer des plus grandes marées (zéro des cartes marines)</p> <p>au nord : digue submersible nord (digue basse du nord) en limite des départements de Seine-Maritime et du Calvados</p>	D	D	D
14-030 de Trouville à l'estuaire de la Dives	<p>à l'est: limite ouest du club nautique de Trouville</p> <p>à l'ouest : axe médian de l'estuaire de la Dives</p>	Non classée	Non classée	Non classée
14-031 de l'estuaire de la Dives à Merville- Franceville (voir carte 2)	<p>à l'est : axe médian de l'estuaire de la Dives</p> <p>à l'ouest : ligne brisée partant du feu St Médard à Ouistreham, longeant le cordon d'enrochement bordant la zone d'évitage des ferries, puis l'alignement des perches ou balises nord bordant l'Orne, jusqu'au club nautique de Merville-Franceville</p>	Non classée	B	Non classée
14-040 Estuaire de l'Orne (voir carte 2)	<p>au sud-est : limite du domaine public maritime définie par la laisse de pleine mer des plus grandes marées, du club nautique de Merville-Franceville jusqu'à la Pointe de la Roque à Sallenelles</p> <p>à l'ouest : droite partant de la Pointe de la Roque et rejoignant le phare de Ouistreham</p> <p>au nord : ligne partant du phare de Ouistreham jusqu'à l'extrémité est du chemin du littoral bétonné et endigué de la Pointe du Siège, prolongé jusqu'à l'escalier d'accès aux pontons de plaisance du club nautique de Merville-Franceville</p>	D	D	D

Annexe de l'arrêté préfectoral n° 7 / 2008 relatif au classement de salubrité et à la surveillance des zones de production et des zones de reparcage de coquillages vivants du département du Calvados

Zone de production	Délimitations de la zone	Classement sanitaire		
		Groupe 1 Gastéropodes, échinodermes, tuniciers	Groupe 2 Bivalves fouisseurs	Groupe 3 Bivalves non fouisseurs
14-041 Pointe du Siège à Ouistreham (voir carte 2)	<p>au nord et à l'est : cordon d'enrochement sud, matérialisé par des perches bordant l'Orne, et son prolongement jusqu'à la fin du chemin du littoral bétonné et endigué de la Pointe du Siège</p> <p>à l'ouest : laisse de pleine mer des plus grandes marées bordant l'enrochement entre le phare de Ouistreham et le feu d'entrée dans l'avant port de Ouistreham</p> <p>au sud : limite du domaine public maritime matérialisée par le chemin du littoral bétonné et endigué de la Pointe du Siège</p>	Non classée	B	B
14-050 Ouistreham et Colleville- Montgomery	<p>à l'est : enrochement bordant le chenal de sortie du port de Ouistreham, au droit du feu St Barnabé situé à l'entrée du chenal d'accès au port</p> <p>à l'ouest : limite entre Colleville-Montgomery et Hermanville sur mer, matérialisée par la rue de Pont-L'Evêque</p>	Non classée	Non classée	Non classée
14-060 Les Essarts (au large, voir carte 3)	<p>À l'est : limite entre Luc sur mer et Langrune sur mer (longitude du point A : 403 942 m en Lambert II étendu - méridien de Paris ou 0° 21' 33" W en WGS 84 - méridien de Greenwich)</p> <p>À l'ouest : axe médian de l'estuaire de la Seulles (longitude du point B : 397 044 m en Lambert II étendu - méridien de Paris ou 0° 27' 17" W en WGS 84 - méridien de Greenwich)</p> <p>Au nord : limite des eaux territoriales</p> <p>Au sud : laisse de basse mer des plus grandes marées (zéro des cartes marines)</p>	Non classée	Non classée	A
14-070 d'Hermanville sur mer à Bernières sur mer (voir carte 3)	<p>à l'est : limite entre Colleville-Montgomery et Hermanville sur mer, matérialisée par la rue de Pont-L'Evêque</p> <p>à l'ouest : cale de descente à la mer du club de voile et du poste de la SNSM de Bernières sur mer</p>	Non classée	Non classée	B
14-080 de Bernières sur mer à Ver sur mer	<p>à l'est : cale de descente à la mer du club de voile et du poste de la SNSM de Bernières sur mer</p> <p>à l'ouest : cale de descente à la mer du Paisty Vert à Ver sur mer, accessible par la voie de la 50^{ème} Division d'Infanterie</p>	Non classée	Non classée	Non classée

Annexe de l'arrêté préfectoral n° 7 / 2008 relatif au classement de salubrité et à la surveillance des zones de production et des zones de reparcage de coquillages vivants du département du Calvados

Zone de production	Délimitations de la zone	Classement sanitaire																															
		Groupe 1 Gastéropodes, échinodermes, tuniciers	Groupe 2 Bivalves fouisseurs	Groupe 3 Bivalves non fouisseurs																													
<p>14-090 L'Épée et le Vilain (au large, voir carte 4)</p>	<p>À l'est : axe médian de l'estuaire de la Seulles (longitude du point B : 397 044 m en Lambert II étendu - méridien de Paris ou 0° 27' 17" W en WGS 84 - méridien de Greenwich)</p> <p>À l'ouest : premiers pontons ouest d'Arromanches (longitude du point C : 383 575 m en Lambert II étendu - méridien de Paris ou 0° 38' 25" W en WGS 84 - méridien de Greenwich)</p> <p>Au nord : limite des eaux territoriales</p> <p>Au sud : laisse de basse mer des plus grandes marées (zéro des cartes marines)</p> <p>Est exclu de la zone 14-090 le cantonnement à crustacés défini dans l'arrêté ministériel n° 234 P-3 du 1^{er} février 1977, où la pêche est interdite. Ce cantonnement est délimité par les points suivants :</p> <table border="1"> <thead> <tr> <th rowspan="2">Points sur la carte 4</th> <th colspan="2">Longitude</th> <th colspan="2">Latitude</th> </tr> <tr> <th>Lambert II étendu méridien de Paris</th> <th>WGS 84 méridien de Greenwich</th> <th>Lambert II étendu méridien de Paris</th> <th>WGS 84 méridien de Greenwich</th> </tr> </thead> <tbody> <tr> <td>L</td> <td>384 989 m</td> <td>0° 37' 15" W</td> <td>2 487 716 m</td> <td>49° 21' 2" N</td> </tr> <tr> <td>M</td> <td>387 617 m</td> <td>0° 35' 5" W</td> <td>2 487 710 m</td> <td>49° 21' 5" N</td> </tr> <tr> <td>N</td> <td>385 723 m</td> <td>0° 36' 39" W</td> <td>2 487 874 m</td> <td>49° 21' 8" N</td> </tr> <tr> <td>P</td> <td>385 527 m</td> <td>0° 36' 48" W</td> <td>2 487 510 m</td> <td>49° 20' 56" N</td> </tr> </tbody> </table>	Points sur la carte 4	Longitude		Latitude		Lambert II étendu méridien de Paris	WGS 84 méridien de Greenwich	Lambert II étendu méridien de Paris	WGS 84 méridien de Greenwich	L	384 989 m	0° 37' 15" W	2 487 716 m	49° 21' 2" N	M	387 617 m	0° 35' 5" W	2 487 710 m	49° 21' 5" N	N	385 723 m	0° 36' 39" W	2 487 874 m	49° 21' 8" N	P	385 527 m	0° 36' 48" W	2 487 510 m	49° 20' 56" N	Non classée	Non classée	A
Points sur la carte 4	Longitude		Latitude																														
	Lambert II étendu méridien de Paris	WGS 84 méridien de Greenwich	Lambert II étendu méridien de Paris	WGS 84 méridien de Greenwich																													
L	384 989 m	0° 37' 15" W	2 487 716 m	49° 21' 2" N																													
M	387 617 m	0° 35' 5" W	2 487 710 m	49° 21' 5" N																													
N	385 723 m	0° 36' 39" W	2 487 874 m	49° 21' 8" N																													
P	385 527 m	0° 36' 48" W	2 487 510 m	49° 20' 56" N																													
<p>14-100 Meuvaines et Ver sur mer (voir carte 4)</p>	<p>Zone conchylicole délimitée par :</p> <p>à l'est : cale de descente à la mer du Paisty Vert à Ver sur mer, accessible par la voie de la 50^{ème} Division d'Infanterie</p> <p>à l'ouest : cale de descente à la mer en limite des communes d'Asnelles et de Meuvaines</p>	Non classée	Non classée	B																													
<p>14-110 d'Asnelles à Tracy sur mer</p>	<p>à l'est : cale de descente à la mer située en limite des communes d'Asnelles et de Meuvaines</p> <p>à l'ouest : cale Eisenhower de descente à la mer de Tracy sur mer, face aux premiers vestiges ouest des pontons d'Arromanches</p>	Non classée	Non classée	Non classée																													

Annexe de l'arrêté préfectoral n° 7 / 2008 relatif au classement de salubrité et à la surveillance des zones de production et des zones de reparcage de coquillages vivants du département du Calvados

Zone de production	Délimitations de la zone	Classement sanitaire		
		Groupe 1 Gastéropodes, échinodermes, tuniciers	Groupe 2 Bivalves fouisseurs	Groupe 3 Bivalves non fouisseurs
14-120 Port en Bessin est (voir carte 5)	<p>à l'est : cale Eisenhower de descente à la mer de Tracy sur mer, face aux premiers vestiges ouest des pontons d'Arromanches</p> <p>à l'ouest : digue extérieure est du port de Port-en-Bessin sur toute sa longueur jusqu'au feu situé à l'extrémité de la jetée</p>	Non classée	Non classée	B
14-130 Port en Bessin ouest (voir carte 5)	<p>à l'est : digue extérieure ouest du port de Port-en-Bessin sur toute sa longueur jusqu'au feu situé à l'extrémité de la jetée</p> <p>à l'ouest : cale à bateaux de Sainte Honorine des Pertes, accessible par la RD 517, perpendiculaire à la RD 514 (rue de l'Église, prolongée par la rue de la Mer)</p>	Non classée	Non classée	B
14-135 Omaha Beach	<p>à l'est : cale à bateaux de Sainte Honorine des Pertes, accessible par la RD 517, perpendiculaire à la RD 514 (rue de l'Église, prolongée par la rue de la Mer)</p> <p>à l'ouest : digue ou estacade de Vierville sur mer, accessible par le boulevard de Cauvigny à proximité du Musée D-Day Omaha</p>	Non classée	Non classée	Non classée
14-140 Englesqueville la Percée (voir carte 6)	<p>à l'est : digue ou estacade de Vierville sur mer, accessible par le boulevard de Cauvigny à proximité du Musée D-Day Omaha</p> <p>à l'ouest : longitude du point D (361 704 m en Lambert 2 étendu - méridien de Paris ou 0° 56' 39" W en WGS 84 - méridien de Greenwich). L'accès à cette limite ouest se fait par le prolongement de la route communale à Englesqueville la Percée aboutissant à un sentier piétonnier, située à environ 400 m à l'est de l'intersection entre RD 514 et RD 125 ; l'entrée de la route communale se trouve à proximité de l'arrêt de bus vert « Englesqueville » et présente à sa gauche une cabine téléphonique, une fontaine et une table de pique-nique.</p>	Non classée	Non classée	B
14-150 d'Englesqueville la Percée à Grandcamp-Maisy	<p>à l'est : limite ouest de la zone 14-140</p> <p>à l'ouest : jetée est du port de Grandcamp-Maisy</p>	Non classée	Non classée	Non classée

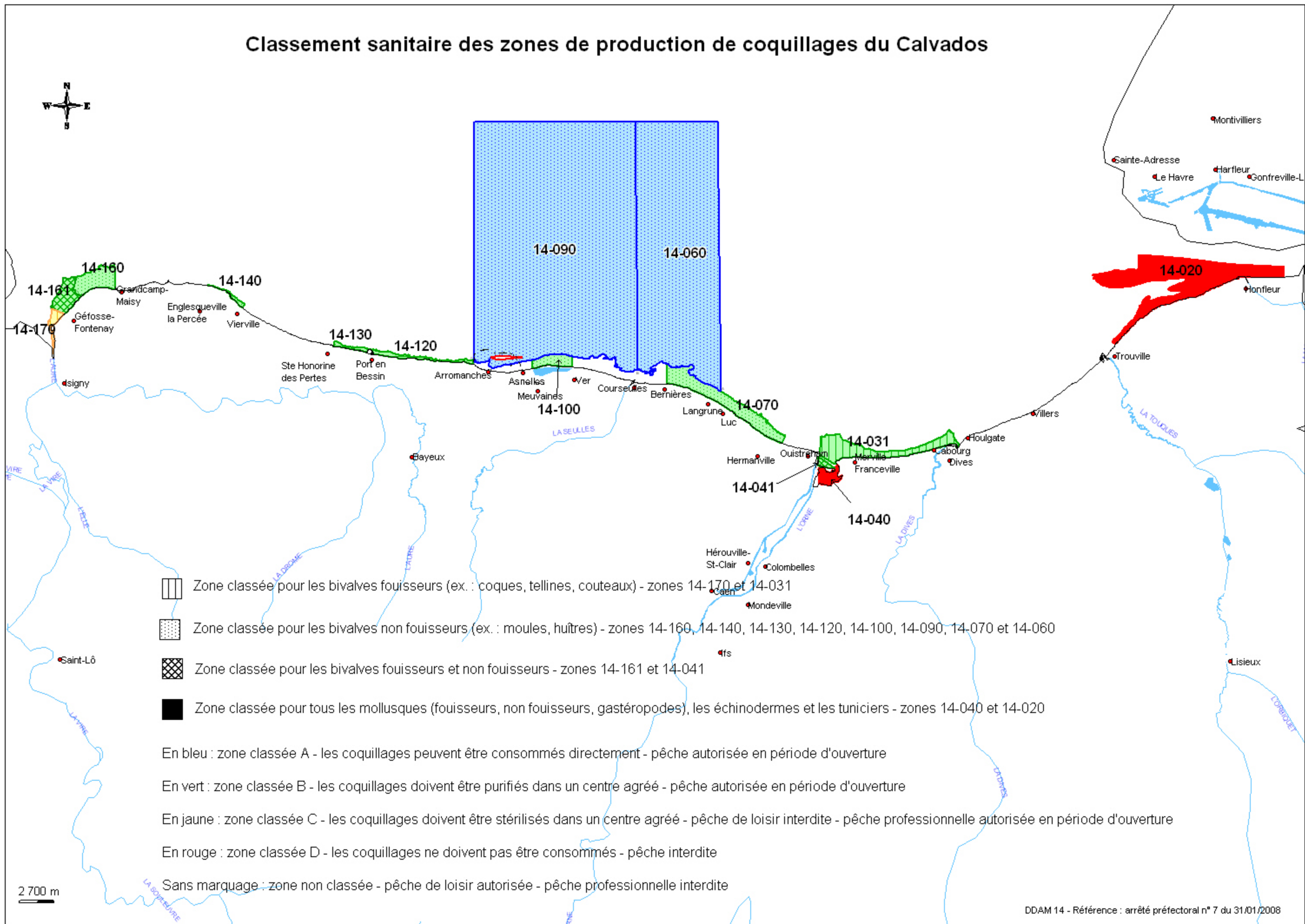
Annexe de l'arrêté préfectoral n° 7 / 2008 relatif au classement de salubrité et à la surveillance des zones de production et des zones de reparcage de coquillages vivants du département du Calvados





Zone de production	Délimitations de la zone	Classement sanitaire																																				
		Groupe 1 Gastéropodes, échinodermes, tuniciers	Groupe 2 Bivalves fouisseurs	Groupe 3 Bivalves non fouisseurs																																		
14-160 Grandcamp-Maisy est (voir carte 7)	Zone comprenant une partie des concessions conchylicoles implantées sur Grandcamp-Maisy délimitée par : à l'est : feu ouest d'entrée du port de Grandcamp-Maisy à l'ouest : ligne brisée suivant les points :	Non classée	Non classée	B																																		
	<table border="1"> <thead> <tr> <th rowspan="2">Point sur la carte 7</th> <th colspan="2">Longitude</th> <th colspan="2">Latitude</th> </tr> <tr> <th>Lambert II étendu méridien de Paris</th> <th>WGS 84 méridien de Greenwich</th> <th>Lambert II étendu méridien de Paris</th> <th>WGS 84 méridien de Greenwich</th> </tr> </thead> <tbody> <tr> <td>E</td> <td>351 363 m</td> <td>1° 5' 9" W</td> <td>2 492 823 m</td> <td>49° 23' 3" N</td> </tr> <tr> <td>F</td> <td>350 768 m</td> <td>1° 5' 39" W</td> <td>2 492 955 m</td> <td>49° 23' 6" N</td> </tr> <tr> <td>G</td> <td>350 830 m</td> <td>1° 5' 36" W</td> <td>2 493 233 m</td> <td>49° 23' 15" N</td> </tr> <tr> <td>H</td> <td>350 626 m</td> <td>1° 5' 47" W</td> <td>2 493 324 m</td> <td>49° 23' 18" N</td> </tr> <tr> <td>I</td> <td>350 884 m</td> <td>1° 5' 36" W</td> <td>2 494 335 m</td> <td>49° 23' 51" N</td> </tr> </tbody> </table>				Point sur la carte 7	Longitude		Latitude		Lambert II étendu méridien de Paris	WGS 84 méridien de Greenwich	Lambert II étendu méridien de Paris	WGS 84 méridien de Greenwich	E	351 363 m	1° 5' 9" W	2 492 823 m	49° 23' 3" N	F	350 768 m	1° 5' 39" W	2 492 955 m	49° 23' 6" N	G	350 830 m	1° 5' 36" W	2 493 233 m	49° 23' 15" N	H	350 626 m	1° 5' 47" W	2 493 324 m	49° 23' 18" N	I	350 884 m	1° 5' 36" W	2 494 335 m	49° 23' 51" N
	Point sur la carte 7					Longitude		Latitude																														
					Lambert II étendu méridien de Paris	WGS 84 méridien de Greenwich	Lambert II étendu méridien de Paris	WGS 84 méridien de Greenwich																														
	E				351 363 m	1° 5' 9" W	2 492 823 m	49° 23' 3" N																														
	F				350 768 m	1° 5' 39" W	2 492 955 m	49° 23' 6" N																														
	G				350 830 m	1° 5' 36" W	2 493 233 m	49° 23' 15" N																														
H	350 626 m	1° 5' 47" W	2 493 324 m	49° 23' 18" N																																		
I	350 884 m	1° 5' 36" W	2 494 335 m	49° 23' 51" N																																		
14-161 Grandcamp-Maisy ouest et Géfosse- Fontenay (voir carte 7)	Partie des concessions conchylicoles implantées sur Géfosse-Fontenay et Grandcamp-Maisy délimitée par : à l'est : limite ouest de la zone 14-160 à l'ouest : axe médian du chenal d'Isigny à la mer au sud : face à la route du Pont de Reux, alignement des côtés sud des parcs conchylicoles les plus au sud de Géfosse-Fontenay, c'est-à-dire joignant les points :	Non classée	B	B																																		
	<table border="1"> <thead> <tr> <th rowspan="2">Point sur la carte 7</th> <th colspan="2">Longitude</th> <th colspan="2">Latitude</th> </tr> <tr> <th>Lambert II étendu méridien de Paris</th> <th>WGS 84 méridien de Greenwich</th> <th>Lambert II étendu méridien de Paris</th> <th>WGS 84 méridien de Greenwich</th> </tr> </thead> <tbody> <tr> <td>J</td> <td>349 879 m</td> <td>1° 6' 19" W</td> <td>2 491 285 m</td> <td>49° 22' 11" N</td> </tr> <tr> <td>K</td> <td>348 840 m</td> <td>1° 7' 12" W</td> <td>2 491 744 m</td> <td>49° 22' 24" N</td> </tr> </tbody> </table>				Point sur la carte 7	Longitude		Latitude		Lambert II étendu méridien de Paris	WGS 84 méridien de Greenwich	Lambert II étendu méridien de Paris	WGS 84 méridien de Greenwich	J	349 879 m	1° 6' 19" W	2 491 285 m	49° 22' 11" N	K	348 840 m	1° 7' 12" W	2 491 744 m	49° 22' 24" N															
	Point sur la carte 7					Longitude		Latitude																														
					Lambert II étendu méridien de Paris	WGS 84 méridien de Greenwich	Lambert II étendu méridien de Paris	WGS 84 méridien de Greenwich																														
J	349 879 m	1° 6' 19" W	2 491 285 m	49° 22' 11" N																																		
K	348 840 m	1° 7' 12" W	2 491 744 m	49° 22' 24" N																																		

Annexe de l'arrêté préfectoral n° 7 / 2008 relatif au classement de salubrité et à la surveillance des zones de production et des zones de reparcage de coquillages vivants du département du Calvados

Zone de production	Délimitations de la zone	Classement sanitaire		
		Groupe 1 Gastéropodes, échinodermes, tuniciers	Groupe 2 Bivalves fouisseurs	Groupe 3 Bivalves non fouisseurs
<p>14-170 Géfosse-Fontenay sud (Le Wigwam) (voir carte 7)</p>	<p>au nord-est : limite sud de la zone 14-161</p> <p>à l'ouest : axe médian du chenal d'Isigny à la mer</p> <p>au sud : digue insubmersible protégeant les polders d'Isigny jusqu'à la Pointe du Grouin, prolongée par la laisse de haute mer des plus grandes marées</p>	Non classée	C	Non classée

Classement sanitaire des zones de production de coquillages du Calvados



-  Zone classée pour les bivalves fouisseurs (ex. : coques, tellines, couteaux) - zones 14-170 et 14-031
-  Zone classée pour les bivalves non fouisseurs (ex. : moules, huîtres) - zones 14-160, 14-140, 14-130, 14-120, 14-100, 14-090, 14-070 et 14-060
-  Zone classée pour les bivalves fouisseurs et non fouisseurs - zones 14-161 et 14-041
-  Zone classée pour tous les mollusques (fouisseurs, non fouisseurs, gastéropodes), les échinodermes et les tuniciers - zones 14-040 et 14-020

En bleu : zone classée A - les coquillages peuvent être consommés directement - pêche autorisée en période d'ouverture

En vert : zone classée B - les coquillages doivent être purifiés dans un centre agréé - pêche autorisée en période d'ouverture

En jaune : zone classée C - les coquillages doivent être stérilisés dans un centre agréé - pêche de loisir interdite - pêche professionnelle autorisée en période d'ouverture

En rouge : zone classée D - les coquillages ne doivent pas être consommés - pêche interdite

Sans marquage : zone non classée - pêche de loisir autorisée - pêche professionnelle interdite